

АЛТАЙСКИЙ КРАЙ
ОЗЁРНЫЙ КРАЙ

А – это Алтайский край

г. Москва

Расстояние
3419 км
Разница во времени
+4 часа

Территория

168 тыс. кв. км

11 тыс. озер

17 тыс. рек

Население

2,1 млн человек

140 народностей

Алтайский край
столица г. Барнаул

Новосибирская
область

Кемеровская
область

Республика
Казахстан

Республика
Алтай

Транспортная доступность



Аэропорты:

Международный аэропорт Барнаул им. Г.С. Титова
Международный аэропорт Новосибирск им. А.И. Покрышкина
Аэропорт Горно-Алтайск



Железнодорожный транспорт:

Западно-Сибирская железная дорога



Федеральные трассы:

Р-256 «Чуйский тракт»
А-322 «Барнаул – Рубцовск – граница с Республикой Казахстан»
А-321 «Барнаул – Кулунда – граница с Республикой Казахстан»

Климат

умеренно-континентальный
июль +26...+28 °С, январь -20...-24 °С
(средние максимальные температуры)

Награды и достижения

Алтайский край входит
в **ТОП-10** регионов
по итогам Национального
туристического рейтинга
журнала «Отдых в России»

По итогам национальной
премии Russian Event Awards
ТИЦ Алтайского края занимает
1 место в номинации
«Лучший региональный
ТИЦ-организатор событий»

Белокуриха –
лучший город-курорт
федерального значения
по итогам Всероссийского
форума «Здравница»



Узнай больше!



Озеро Ая



Месторасположение
Алтайский район



Круглогодичный отдых

Глубокую каменную чашу в горной впадине над Катунью несколько тысячелетий назад наполнили ледниковые воды. С той поры озеро питают только родники и осадки. Но при этом вода прогревается до комфортной температуры и безупречно прозрачна.

Более 3400 кв. м –
общая площадь
бассейнов «Алтайской
Ривьеры»



Чтобы сохранить красоту и чистоту озера, снять экологическую нагрузку, рядом расположили один из крупнейших в России бассейнных комплексов «Алтайская Ривьера», а сам памятник природы стал центром природного парка «Ая».



СОВЕТУЕМ:

- ◆ побывать на скале «Чёртов палец»
- ◆ отдохнуть в бассейном комплексе «Алтайская Ривьера»
- ◆ покататься на сапах



Узнай больше!



Озеро Белое



Месторасположение
Курынский район



Май-сентябрь

На водах озера Белого – ответ зари и легенд. О крохотном островке посреди озера чего только не рассказывают – и монеты серебряные там тайно чеканили, и место волшебного невидимого храма он указывает, и клад там с демидовских времен спрятан...

На утренней и вечерней зорьке –
отличная рыбалка



СОВЕТУЕМ:

- ◆ подняться на вершину горы Синюхи
- ◆ посетить древнюю обсерваторию и место поклонения у скалы Очаровательной
- ◆ посетить в с. Колывань музей каменерезного дела на Алтае, Колыванский каменерезный завод им. И.И. Ползунова



Узнай больше!



Озеро Саввушки

(Колыванское озеро)



Месторасположение
Змеиногорский район



Май-сентябрь

Ветер, вода и время славно поработали, создав по берегам Колыванского озера галерею причудливых каменных скульптур: слонов и черепах, богатырей и пиратов...

Воздух чист и ясен, поэтому на одной из вершин расположилась современная обсерватория – оптико-лазерный центр им Г.С. Титова. А на северо-восточном берегу тысячелетия назад жили первые металлурги Сибири.



- ◆ сделать сказочные фотоснимки каменных изваяний
- ◆ поискать кристаллы кварцитов
- ◆ подняться на гору Большуха
- ◆ посетить г. Змеиногорск и музей истории горного производства на Алтае имени А.Ф. Демидова

1 место по численности
водной флоры среди всех
изученных озер Алтая



Узнай больше!



Озеро Озерное

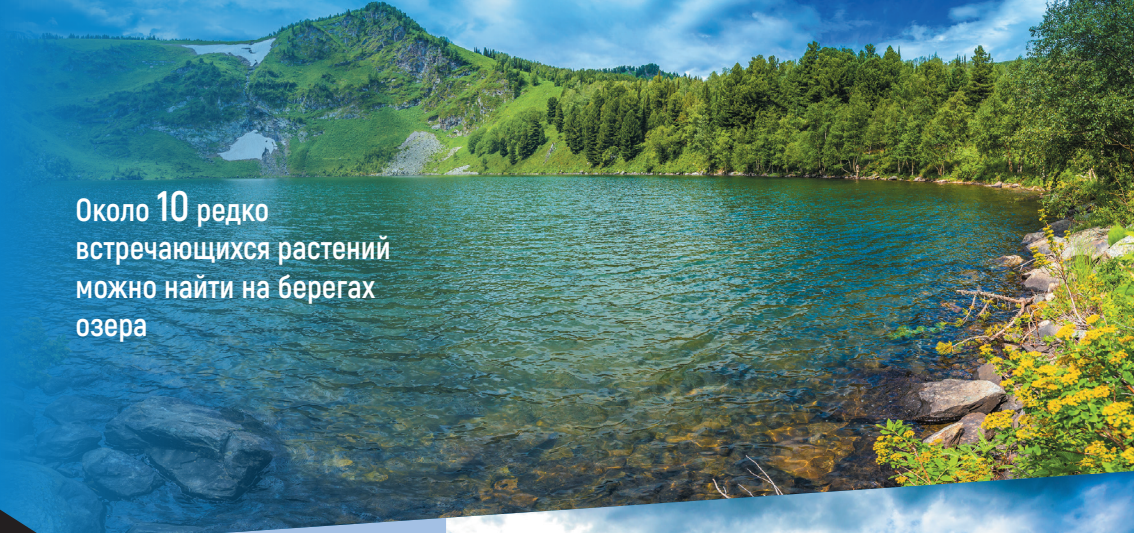


Месторасположение
Чарышский район



Май-сентябрь


Один из тех водоёмов, которые имеют негласный статус «озера горных духов» из-за необычной энергетики. Своим рождением обязано ледниковым водам. На крутых склонах, с которых падают в озеро ручьи-водопады, до середины лета лежит чистый снег.



Около 10 редко встречающихся растений можно найти на берегах озера



- ◆ полюбоваться Инским ущельем с «Белоусова камня»
- ◆ посетить расположенный неподалеку «Царский курган» скифских времён



Здесь растут легендарные целебные растения – золотой и красный корень, занесённые в Красную книгу.



Узнай больше!



Озеро Светлое



Месторасположение
Советский район



Ноябрь-март

Одно из самых популярных мест для посещения в зимнее время – главное лебединое озеро Алтая. Здесь в самые лютые морозы не замерзают бьющие со дна ключи, и зимуют чудесные птицы, ставшие символом фестиваля «Алтайская зимовка», который открывает зимний туристический сезон.

Около 1000 лебедей и 2000 уток и других птиц, в том числе краснокнижных, зимует на озере



- ◆ не бояться приехать в самые большие морозы: в это время озеро выглядит особенно сказочным





Узнай больше!



Озеро Большое Яровое



Месторасположение
г. Яровое



Июнь-сентябрь

Озеро «для лечения и развлечения» – Яровое – одно из самых популярных в Сибири. В самой низкой точке региона лежит голубая чаша солёной воды, по насыщенности минералами сравнимая со знаменитым Мёртвым морем.



3973 человека – рекордное число участников флэш-моба по лежанию «звёздочкой» на воде озера

Соли, грязи, воздух, насыщенный испарениями минералов, давно снискали Яровому славу курорта. Для тех, кого здоровье пока не беспокоит, – кроме отдыха на трёх пляжных зонах, проходят яркие праздники, шоу, гастролы звёзд российской эстрады.



СОВЕТУЕМ:

- ◆ сделать фото с буквами «ЯРОВОЕ»
- ◆ посетить аквапарк «Лава»





Узнай больше!

Озеро Бурлинское



Месторасположение
Славгородский район



Май-сентябрь

Инопланетный пейзаж с розовой солёной водой, сверкающими островками и поездом, идущим прямо по воде. Два века назад это была главная «солонка» Сибири, поставщик соли ко двору Екатерины Великой.

1 м – средняя глубина озера
при площади 30 кв. км



Крошечные планктонные рачки дали необычный цвет озеру, соль изящными кристаллами украсила даже обломки сухих веток.



СОВЕУЕМ:

- ♦ прогуляться по знаменитым рельсам
- ♦ привезти природный «сувенир» из бурлинской соли



Узнай больше!

Озеро Малиновое



Месторасположение
Михайловский район



Май-сентябрь

В реликтовом сосновом бору затерялись десятки озёр всех оттенков розового и малинового цвета. А вот купаться стоит лишь в одном... Малиновом!

На его дне – залежи розовой соли, голубой глины, сульфидно-иловых грязей с целым арсеналом полезных свойств. Не случайно его с давних пор называют молодильным озером по благотворному влиянию на здоровье и красоту.



СОВЕТУЕМ:

- ◆ искупаться в озере во время цветения водорослей
- ◆ съездить к соседним содовым озёрам Танатар, чтобы полюбоваться искристыми белоснежными сугробами под палящим солнцем

100 миллионов лет назад на планете появился рачок *Artemia salina*, придающий розовый цвет водам солёного озера





Узнай больше!



Завьяловские озера



Месторасположение
Завьяловский район



Июнь-август

330 озёр – солёных и пресных, щелочных и грязевых, по-разному полезных и разноцветных – рассыпались среди степей и сосновых боров. Минеральные щелочные источники, лечебная синяя глина и иловые грязи обеспечили региону постоянный поток туристов.

Фестиваль «На Завьяловских озерах» пользуется большой популярностью среди туристов.



А озеро Мостовое – Мекка любителей рыбалки, особенно зимней.

600 литров ухи готовят на фестивале зимней рыбалки «ЛедОК»



СОВЕТУЕМ:

- ◆ испытать омолаживающие свойства голубой глины
- ◆ прокатиться на лодке по цепочке озёр вдоль соснового бора
- ◆ любителям спорта – восстановиться после соревнований





Узнай больше!

Гуселетовские озера



Месторасположение
Романовский район



Июнь-август

Гуселетовские озёра – осколки большого древнего моря, и забыть об этом они не позволяют: бескрайние просторы, запах лимана, жёсткая голубоватая трава на песчаном берегу, сильный и свежий ветер...

Соль и целебные грязи, насыщенные природными антибиотиками, много солнца – в качестве курортных ресурсов. Над озёрами – скрещение путей перелётных птиц, отсюда и название.

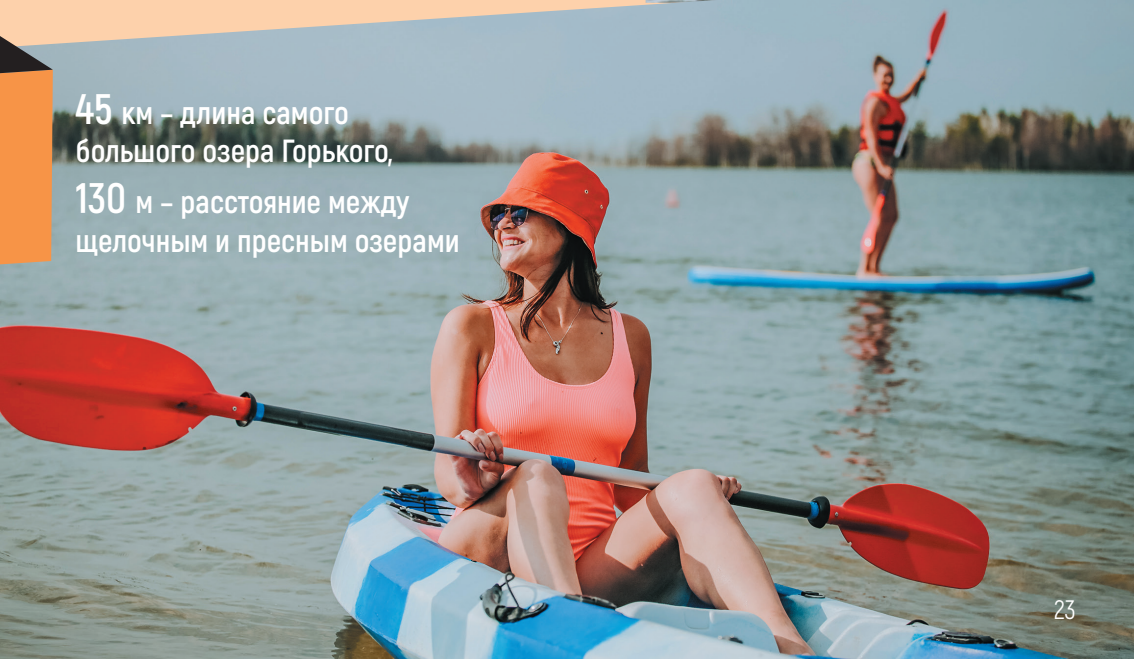


СОВЕТУЕМ:

- ♦ побывать в «Музее гуся»
- ♦ запустить воздушного змея
- ♦ опробовать разнообразные «плавсредства»



45 км – длина самого
большого озера Горького,
130 м – расстояние между
щелочным и пресным озерами



Хочешь знать больше?



портал ТИЦ



в экстренных случаях
звонить 112



авторы снимков



туристский информационный центр

АЛТАЙСКОГО КРАЯ

+7 (3852) **20 61 01**

visitaltai.info
визиталтай.рф

Распространяется Туристским информационным центром Алтайского края
в рамках государственной программы «Развитие туризма в Алтайском крае»